



**КОМИТЕТ ИМУЩЕСТВЕННЫХ ОТНОШЕНИЙ  
АДМИНИСТРАЦИИ ПЕРМСКОГО МУНИЦИПАЛЬНОГО ОКРУГА**

**РЕШЕНИЕ**

о размещении объектов № 95

Пермский край  
Пермский округ

22.01.2024

Комитет имущественных отношений администрации Пермского муниципального округа разрешает Акционерному обществу «Газпром газораспределение Пермь» (ИНН 5902183841, ОГРН 2125902017723, почтовый адрес: 614000, г. Пермь, ул. Петропавловская, 43)

размещение объекта «газопровод давлением до 1,2 Мпа, для размещения которого не требуется разрешения на строительство»

на землях муниципальная собственность.

на срок 1 год.

Местоположение: Пермский край, Пермский муниципальный округ, д. Мокино, ул. Проселочная, д. 4.

Приложение: схема предполагаемых к использованию земель или части земельного участка.

Особые условия использования:

1. При размещении объекта учесть параметры ширины проезда улично-дорожной сети, во избежание сужения полосы отвода дороги.
2. Получение разрешения на производство земляных работ.

Заместитель председателя комитета

  
(подпись, печать)

М.В. Королева



# Схема предполагаемых к использованию земель или части земельного участка

Объект: Газопровод давлением до 1,2 Мпа, для размещения которого не требуется разрешения на строительство

Местоположение: расположенных по адресу: Пермский край, м.о. Пермский, д. Мокино, ул. Проселочная, д. 4

Площадь земель или части земельного участка, кв.м.: 132

Категория земель: земли населенных пунктов

Вид разрешенного использования: -

Описание границ смежных землепользователей:

От точки н1 до точки н2 - земельный участок с кадастровым номером 59:32:0790001:917

От точки н2 до точки н3 - земельный участок с кадастровым номером 59:32:0790001:895

От точки н3 до точки н4 - земельный участок с кадастровым номером 59:32:0790001:922



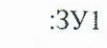


От точки н4 до точки н5 - земельный участок с кадастровым номером 59:32:0790001:906


От точки н5 до точки н1 - земельный участок с кадастровым номером 59:32:0790001:895

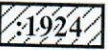
Каталог координат, м


№ точки границы	X	Y
н1	501518.81	2212448.65
н2	501514.87	2212458.82
н3	501503.87	2212453.98
н4	501504.74	2212451.75
н5	501507.86	2212443.69
н1	501518.81	2212448.65

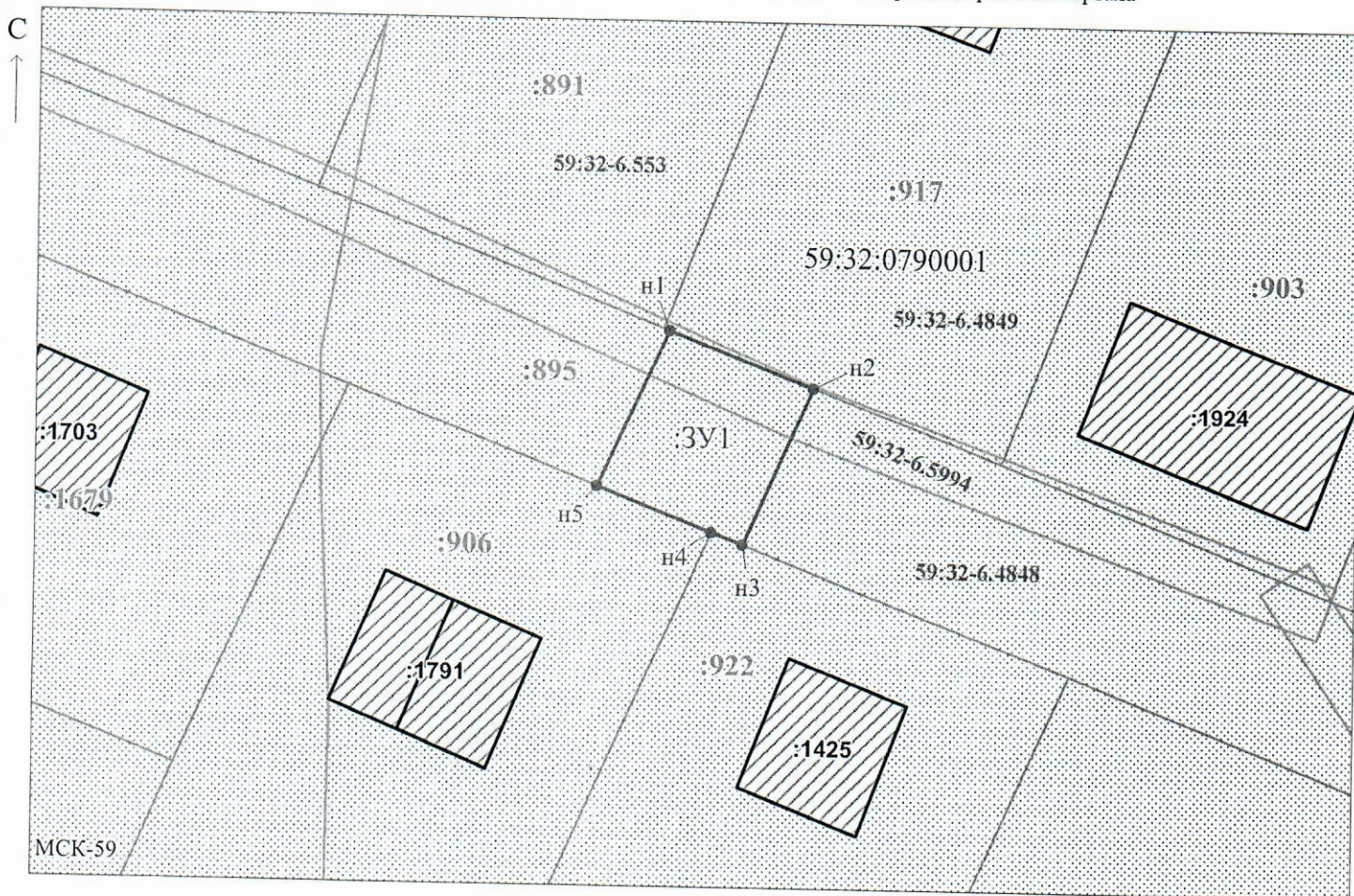
## Условные обозначения:


-  - предполагаемый участок земель, на которых планируется размещение объекта
-  - зоны с особыми условиями использования территории, сведения о которых внесены в ЕГРН
-  - обозначение запрашиваемого земельного участка
-  н1 - характерная точка границ земель или части земельного участка
-  - номер кадастрового квартала

 - границы и номер земельного участка, сведения о которых внесены в ЕГРН

 - границы и номер объекта капитального строительства, сведения о которых внесены в ЕГРН

 - граница кадастрового квартала



Заявитель:  / Егошина И.В.  
 МП (подпись, расшифровка подписи)

Масштаб 1:500

(для юридических лиц и индивидуальных предпринимателей)